



PARCO OGLIO SUD

PIANO DI GESTIONE DEL S.I.C. IT20B0003
LANCA CASCINA S. ALBERTO



StudioSilva S.r.l.
sede legale:
via Mazzini 9/2 - 40137 Bologna
Tel. 051 6360417 Fax 051 6360481

Coordinamento
Dott. For. Paolo Rigoni

Collaborazione
Dott. Sc. For. Giovanni Dalpozzo



codice lavoro
2009/055

file
T2_LCS_Alberto_Uso_suolo.mxd

formato
Personalizzato


emissione
Febbraio 2010

Tav. 2 - Carta dell'uso del suolo








scala 1:5.000

revisione	oggetto	data	controllato
1			
2			
3			
4			

LEGENDA

 S.I.C. IT20B0003 "Lanca cascina S. Alberto"

Uso del suolo

- | | |
|---|--|
|  1.2.1 - Insediamenti produttivi - infrastrutturali |  3.2.2.3 - Vegetazione degli argini sopraelevati |
|  2.1.1 - Seminati |  5.1.1 - Alvei fluviali e corsi d'acqua artificiali |
|  2.2.4.1 - Pioppicoltura |  5.1.2.1 - Bacini idrici naturali |
|  2.2.4.2 - Arboricoltura da legno |  5.1.2.2 - Bacini idrici artificiali |
|  3.1.1.1 - Boschi di latifoglie a densità media e alta | |
|  3.1.4 - Rimboschimenti recenti | |
|  3.2.2.2 - Vegetazione dei greti | |